



**КОМИТЕТ ИМУЩЕСТВЕННЫХ ОТНОШЕНИЙ
АДМИНИСТРАЦИИ ПЕРМСКОГО МУНИЦИПАЛЬНОГО РАЙОНА**

РАСПОРЯЖЕНИЕ

22.09.2022

№ 3976

**О внесении изменений в
распоряжение комитета
имущественных отношений
администрации Пермского
муниципального района
от 12.04.2022 № 1445
«Об установлении
публичного сервитута на часть
земельных участков»**

В соответствии с Федеральным законом от 25.10.2001 № 137-ФЗ «О введении в действие Земельного кодекса Российской Федерации», пп. 5.5.3 п. 5.5 разд. 5 Положения о комитете имущественных отношений администрации Пермского муниципального района, утвержденного решением Земского Собрания Пермского муниципального района Пермского края от 22.12.2016 № 178, на основании ходатайства открытого акционерного общества «Межрегиональная распределительная сетевая компания Урала» (ИНН 6671163413, ОГРН 1056604000970) (далее - ОАО «МРСК Урала») от 25.08.2022 № 8126:

1. Внести в распоряжение Комитета имущественных отношений администрации Пермского муниципального района от 12.04.2022 № 1445 «Об установлении публичного сервитута на часть земельных участков» следующее изменение:

1.1. Пункт 1 читать в новой редакции: «1. Установить в интересах ОАО «МРСК Урала» публичный сервитут общей площадью 12327 кв.м. на часть земельных участков:

- с кадастровым номером 59:32:0680001:10099, расположенный по адресу: Пермский край, Пермский район, Ку96лтаевское с/п, с. Култаево, ул. Мелиораторов;

- с кадастровым номером 59:32:0680001:10324, расположенный по адресу: Пермский край, Пермский район, Култаевское с/п, с. Култаево, ул. Светлая;

- с кадастровым номером 59:32:0680001:10430, расположенный по адресу: Пермский край, Пермский район, Култаевское с/п, с. Култаево, ул. Мелиораторов;

- с кадастровым номером 59:32:0680001:10431, расположенный по адресу: Пермский край, Пермский район, Култаевское с/п, с. Култаево, ул. Мелиораторов;
- с кадастровым номером 59:32:0680001:10433, расположенный по адресу: Пермский край, Пермский район, Култаевское с/п, с. Култаево, ул. Мелиораторов, 13б-2;
- с кадастровым номером 59:32:0680001:11166, расположенный по адресу: Пермский край, Пермский район, Култаевское с/п, с. Култаево;
- с кадастровым номером 59:32:0680001:191, расположенный по адресу: Пермский край, Пермский район, Култаевское с/п, с. Култаево, ул. Мелиораторов, 15/в-2;
- с кадастровым номером 59:32:0680001:3141, расположенный по адресу: Пермский край, Пермский район, Култаевское с/п, с. Култаево, ул. Романа Кашина, 1;
- с кадастровым номером 59:32:0680001:3432, расположенный по адресу: Пермский край, Пермский район, Култаевское с/п, с. Култаево, ул. Мелиораторов, 9-2;
- с кадастровым номером 59:32:0680001:347, расположенный по адресу: Пермский край, Пермский район, Култаевское с/п, с. Култаево, ул. Мелиораторов, 19б;
- с кадастровым номером 59:32:0680001:3703, расположенный по адресу: Пермский край, Пермский район, Култаевское с/п, с. Култаево, ул. Мелиораторов, 13г-1;
- с кадастровым номером 59:32:0680001:3726, расположенный по адресу: Пермский край, Пермский район, Култаевское с/п, с. Култаево, ул. Мелиораторов, 7б;
- с кадастровым номером 59:32:0680001:3732, расположенный по адресу: Пермский край, Пермский район, Култаевское с/п, с. Култаево, ул. Мелиораторов, 7-2;
- с кадастровым номером 59:32:0680001:3734, расположенный по адресу: Пермский край, Пермский район, Култаевское с/п, с. Култаево, ул. Мелиораторов, 13б-1;
- с кадастровым номером 59:32:0680001:3752, расположенный по адресу: Пермский край, Пермский район, Култаевское с/п, с. Култаево, ул. Мелиораторов, 13-2;
- с кадастровым номером 59:32:0680001:3762, расположенный по адресу: Пермский край, Пермский район, Култаевское с/п, с. Култаево, ул. Мелиораторов, 9б-1;
- с кадастровым номером 59:32:0680001:3767, расположенный по адресу: Пермский край, Пермский район, Култаевское с/п, с. Култаево, ул. Мелиораторов, 5-2;

- с кадастровым номером 59:32:0680001:3822, расположенный по адресу: Пермский край, Пермский район, Култаевское с/п, с. Култаево, ул. Мелиораторов, 13а-1;

- с кадастровым номером 59:32:0680001:3824, расположенный по адресу: Пермский край, Пермский район, Култаевское с/п, с. Култаево, ул. Луговая, з/у 10а;

- с кадастровым номером 59:32:0680001:3825, расположенный по адресу: Пермский край, Пермский район, Култаевское с/п, с. Култаево, ул. Мелиораторов, 11а-1;

- с кадастровым номером 59:32:0680001:3829, расположенный по адресу: Пермский край, Пермский район, Култаевское с/п, с. Култаево, ул. Мелиораторов, 19-2;

- с кадастровым номером 59:32:0680001:3844, расположенный по адресу: Пермский край, Пермский район, Култаевское с/п, с. Култаево, ул. Мелиораторов, 3-2;

- с кадастровым номером 59:32:0680001:3848, расположенный по адресу: Пермский край, Пермский район, Култаевское с/п, с. Култаево, ул. Мелиораторов, 11г-1;

- с кадастровым номером 59:32:0680001:3874, расположенный по адресу: Пермский край, Пермский район, Култаевское с/п, с. Култаево, ул. Мелиораторов, 9а-1;

- с кадастровым номером 59:32:0680001:3891, расположенный по адресу: Пермский край, Пермский район, Култаевское с/п, с. Култаево, ул. Мелиораторов, 7г;

- с кадастровым номером 59:32:0680001:3892, расположенный по адресу: Пермский край, Пермский район, Култаевское с/п, с. Култаево, ул. Мелиораторов, 9г-1;

- с кадастровым номером 59:32:0680001:3895, расположенный по адресу: Пермский край, Пермский район, Култаевское с/п, с. Култаево, ул. Мелиораторов, 11б-2;

- с кадастровым номером 59:32:0680001:3910, расположенный по адресу: Пермский край, Пермский район, Култаевское с/п, с. Култаево, ул. Мелиораторов, 9г-2;

- с кадастровым номером 59:32:0680001:3969, расположенный по адресу: Пермский край, Пермский район, Култаевское с/п, с. Култаево, ул. Мелиораторов, 13в-2;

- с кадастровым номером 59:32:0680001:4050, расположенный по адресу: Пермский край, Пермский район, Култаевское с/п, с. Култаево, ул. Романа Кашина, з/у 1а;

- с кадастровым номером 59:32:0680001:4339, расположенный по адресу: Пермский край, Пермский район, Култаевское с/п, с. Култаево, ул. Светлая, поз. 23;

- с кадастровым номером 59:32:0680001:4340, расположенный по адресу: Пермский край, Пермский район, Култаевское с/п, с. Култаево, ул. Светлая, 19;
- с кадастровым номером 59:32:0680001:4418, расположенный по адресу: Пермский край, Пермский район, Култаевское с/п, с. Култаево, ул. Мелиораторов, 13-1;
- с кадастровым номером 59:32:0680001:4488, расположенный по адресу: Пермский край, Пермский район, Култаевское с/п, с. Култаево, ул. Сибирская, з/у 32;
- с кадастровым номером 59:32:0680001:4631, расположенный по адресу: Пермский край, Пермский район, Култаевское с/п, с. Култаево, ул. Мелиораторов, 7в-1;
- с кадастровым номером 59:32:0680001:4900, расположенный по адресу: Пермский край, Пермский район, Култаевское с/п, с. Култаево, ул. Мелиораторов, 19а-1;
- с кадастровым номером 59:32:0680001:7, расположенный по адресу: Пермский край, Пермский район, Култаевское с/п, с. Култаево, ул. Мелиораторов, 15-2;
- с кадастровым номером 59:32:0680001:7616, расположенный по адресу: Пермский край, Пермский район, Култаевское с/п, с. Култаево, ул. Мелиораторов, 1в;
- с кадастровым номером 59:32:0680001:7699, расположенный по адресу: Пермский край, Пермский район, Култаевское с/п, с. Култаево, ул. Сибирская;
- с кадастровым номером 59:32:0680001:7990, расположенный по адресу: Пермский край, Пермский район, Култаевское с/п, с. Култаево, ул. Мелиораторов;
- с кадастровым номером 59:32:0680001:8797, расположенный по адресу: Пермский край, Пермский р-н, Култаевское с/п, с. Култаево, ул. Мелиораторов, 13в-1;
- с кадастровым номером 59:32:0680001:8874, расположенный по адресу: Пермский край, Пермский район, Култаевское с/п;
- с кадастровым номером 59:32:0680001:9096, расположенный по адресу: Пермский край, Пермский район, Култаевское с/п, с. Култаево, ул. Мелиораторов;
- с кадастровым номером 59:32:0680001:9457, расположенный по адресу: Пермский край, Пермский район, Култаевское с/п, с. Култаево, ул. Мелиораторов, 7е;
- с кадастровым номером 59:32:0680001:9702, расположенный по адресу: Пермский край, Пермский район, Култаевское с/п, с. Култаево, ул. Мелиораторов, 9б-2;
- с кадастровым номером 59:32:0680001:9955, расположенный по адресу: Пермский край, Пермский район, Култаевское с/п, с. Култаево, пер. Мостовой;
- с кадастровым номером 59:32:0680001:9999, расположенный по адресу: Пермский край, Пермский район, Култаевское с/п, с. Култаево, ул. Мелиораторов;

- с кадастровым номером 59:32:5440001:124, расположенный по адресу: Пермский край, Пермский район, Култаевское с/п, 0,4 км севернее д. Шумки;
- с кадастровым номером 59:32:5440001:17, расположенный по адресу: Пермский край, Пермский район, Култаевское с/п, с. Култаево;
- с кадастровым номером 59:32:5440001:2, расположенный по адресу: Пермский край, Пермский район, Култаевское с/п, с. Култаево, ул. Мелиораторов, 19г-1;
- с кадастровым номером 59:32:5440001:218, расположенный по адресу: Пермский край, Пермский район, Култаевское с/п, северо-западнее с. Култаево;
- с кадастровым номером 59:32:5440001:231, расположенный по адресу: Пермский край, Пермский район, Култаевское с/п, северо-западнее с. Култаево;
- с кадастровым номером 59:32:0680001:3736, расположенный по адресу: Пермский край, Пермский район, с. Култаево, ул. Мелиораторов, дом 21в, квартира 2;
- с кадастровым номером 59:32:0680001:3797, расположенный по адресу: Пермский край, Пермский р-н, с. Култаево, ул. Мелиораторов, дом 11г, квартира 2;
- с кадастровым номером 59:32:0680001:9592, расположенный по адресу: Пермский край, Пермский район, с. Култаево;
- с кадастровым номером 59:32:0000000:12498, расположенный по адресу: Пермский край, Пермский район, Култаевское с/п, с.Култаево, ул. Сибирская;
- с кадастровым номером 59:32:0680001:3011, расположенный по адресу: Пермский край, Пермский район, с. Култаево, ул. Мелиораторов;
- с кадастровым номером 59:32:0000000:12437, расположенный по адресу: Пермский край, Пермский район, Култаевское с/п, с.Култаево, ул. Мелиораторов;
- с кадастровым номером 59:32:5440001:8, расположенный по адресу: Пермский край, Пермский район;
- с кадастровым номером 59:32:0000000:15564, расположенный по адресу: Пермский край, р-н Пермский, с.п. Култаевское, с. Култаево.

Цель: Для размещения объекта электросетевого хозяйства «ВЛ-0,4 кВ Ф. 1 от ТП-43462».


Срок: 49 лет.».

1.2. Приложение к распоряжению № 1445 от 12.04.2022 изложить в новой редакции согласно приложения к настоящему распоряжению.

2. Настоящее распоряжение вступает в силу со дня его подписания.

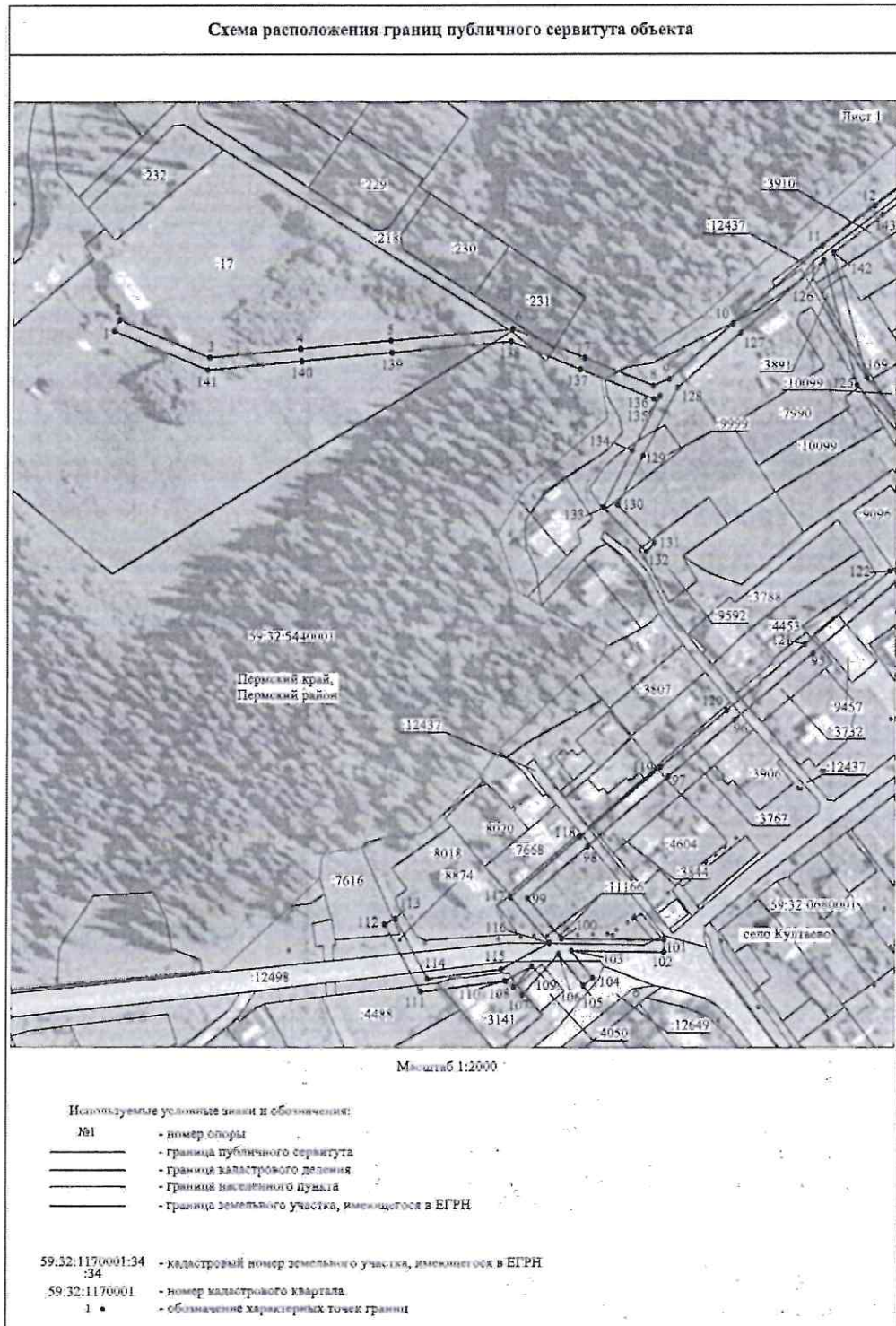
3. Контроль исполнения настоящего распоряжения оставляю за собой.

Председатель комитета

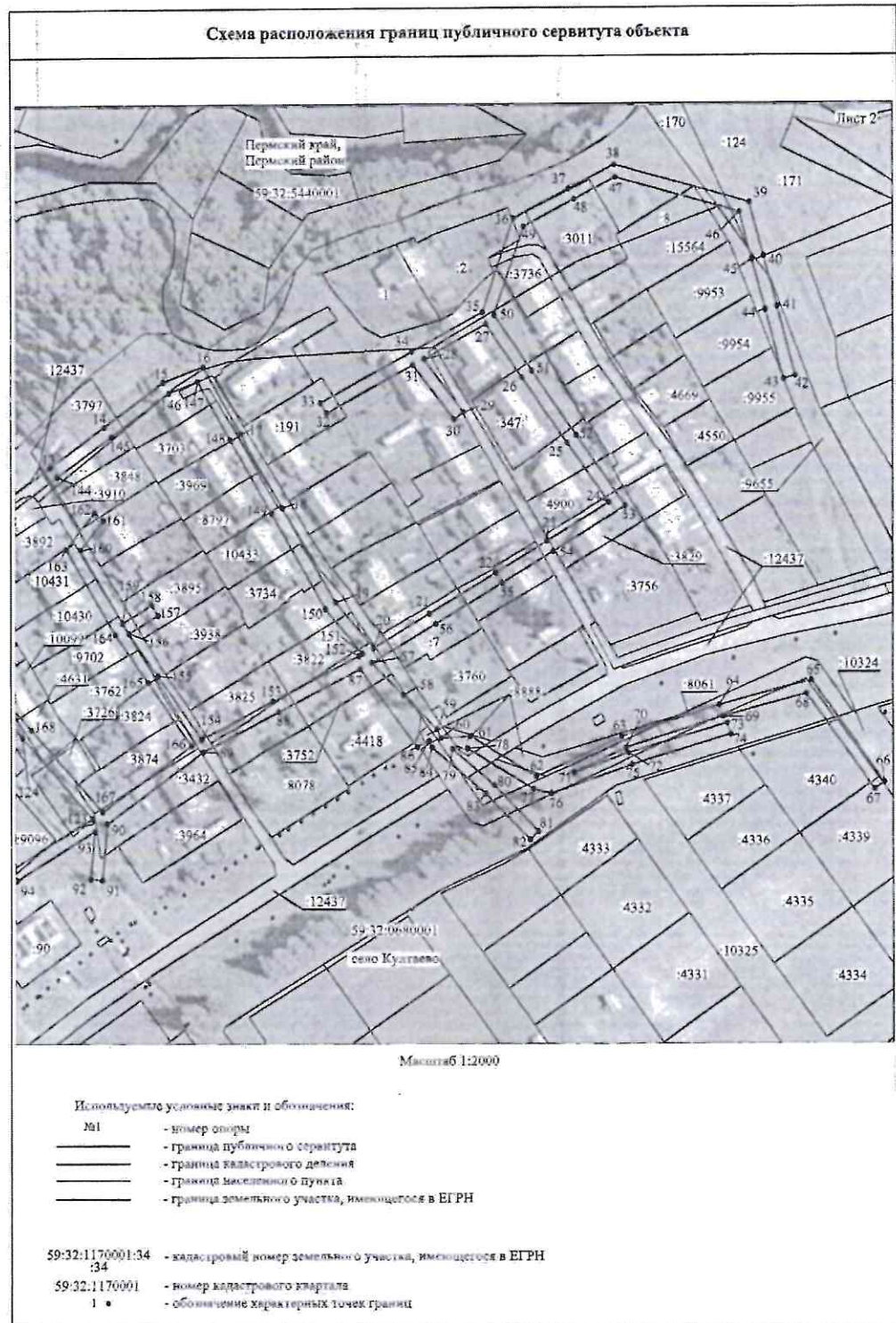


Д.В. Ракицкий

Приложение № 1
к распоряжению
комитета имущественных
отношений администрации
Пермского муниципального района
от 22.09.2022 № 3976



Приложение № 2
к распоряжению
комитета имущественных
отношений администрации
Пермского муниципального района
от 22.09.2022 № 3976



Приложение № 3
к распоряжению
комитета имущественных
отношений администрации
Пермского муниципального района
от 22.09.2022 № 3976

ОПИСАНИЕ МЕСТОПОЛОЖЕНИЯ ГРАНИЦ

Публичный сервитут для размещения объекта электросетевого хозяйства «ВЛ-0,4КВ Ф.1 от ТП-43462»
(наименование объекта, местоположение границ которого описано (далее - объект))

Раздел 1

Сведения об объекте		
№ п/п	Характеристики объекта	Описание характеристик
1	2	3
1	Местоположение объекта	Пермский край, Пермский район, село Култаево
2	Площадь объекта +/- величина погрешности определения площади (Р+/- Дельта Р)	12327 кв.м ± 23 кв.м
3	Иные характеристики объекта	Публичный сервитут для размещения объекта электросетевого хозяйства «ВЛ-0,4КВ Ф.1 от ТП-43462» на срок 49 лет

Приложение № 4
к распоряжению
комитета имущественных
отношений администрации
Пермского муниципального района
от 22.09.2022 № 3976

Раздел 2

Сведения о местоположении границ объекта					
1. Система координат <u>МСК-59, зона 2</u>					
2. Сведения о характерных точках границ объекта					
Обозначение характерных точек границ	Координаты, м		Метод определения координат характерной точки	Средняя квадратическая погрешность положения характерной точки (M), м	Описание обозначения точки на местности (при наличии)
	X	Y			
1	2	3	4	5	6
1	505938.90	2214821.13	Метод спутниковых геодезических измерений (определений)	0.10	—
2	505943.33	2214823.46	Метод спутниковых геодезических измерений (определений)	0.10	—
3	505927.85	2214861.03	Метод спутниковых геодезических измерений (определений)	0.10	—
4	505931.46	2214899.06	Метод спутниковых геодезических измерений (определений)	0.10	—
5	505934.96	2214936.10	Метод спутниковых геодезических измерений (определений)	0.10	—
6	505939.70	2214986.19	Метод спутниковых геодезических измерений (определений)	0.10	—
7	505927.84	2215016.18	Метод спутниковых геодезических измерений (определений)	0.10	—
8	505916.41	2215045.09	Метод спутниковых геодезических измерений (определений)	0.10	—
9	505919.19	2215051.83	Метод спутниковых геодезических измерений (определений)	0.10	—
10	505941.90	2215078.25	Метод спутниковых геодезических измерений (определений)	0.10	—
11	505973.35	2215114.77	Метод спутниковых геодезических измерений (определений)	0.10	—
12	505989.74	2215136.56	Метод спутниковых геодезических измерений (определений)	0.10	—
13	506007.36	2215159.98	Метод спутниковых геодезических измерений (определений)	0.10	—
14	506024.40	2215182.63	Метод спутниковых геодезических измерений (определений)	0.10	—
15	506042.96	2215207.33	Метод спутниковых геодезических измерений (определений)	0.10	—
16	506049.52	2215224.23	Метод спутниковых геодезических измерений (определений)	0.10	—
17	506021.26	2215240.13	Метод спутниковых геодезических измерений (определений)	0.10	—
18	505990.20	2215257.60	Метод спутниковых геодезических измерений (определений)	0.10	—
19	505950.65	2215279.84	Метод спутниковых геодезических измерений (определений)	0.10	—
20	505931.66	2215295.60	Метод спутниковых геодезических измерений (определений)	0.10	—
21	505945.89	2215318.50	Метод спутниковых геодезических измерений (определений)	0.10	—
22	505962.77	2215345.79	Метод спутниковых геодезических измерений (определений)	0.10	—
23	505975.97	2215367.13	Метод спутниковых геодезических измерений (определений)	0.10	—
24	505992.01	2215393.08	Метод спутниковых геодезических измерений (определений)	0.10	—
25	506017.16	2215375.71	Метод спутниковых геодезических измерений (определений)	0.10	—
26	506044.54	2215356.77	Метод спутниковых геодезических измерений (определений)	0.10	—

Приложение № 5
к распоряжению
комитета имущественных
отношений администрации
Пермского муниципального района
от 22.09.2022 № 3976

			измерений (определений)		
27	506066.35	2215341.70	Метод спутниковых геодезических измерений (определений)	0.10	–
28	506052.27	2215316.26	Метод спутниковых геодезических измерений (определений)	0.10	–
29	506030.34	2215332.63	Метод спутниковых геодезических измерений (определений)	0.10	–
30	506027.23	2215328.73	Метод спутниковых геодезических измерений (определений)	0.10	–
31	506049.83	2215311.81	Метод спутниковых геодезических измерений (определений)	0.10	–
32	506030.19	2215276.22	Метод спутниковых геодезических измерений (определений)	0.10	–
33	506034.41	2215273.54	Метод спутниковых геодезических измерений (определений)	0.10	–
34	506055.26	2215311.33	Метод спутниковых геодезических измерений (определений)	0.10	–
35	506071.27	2215340.36	Метод спутниковых геодезических измерений (определений)	0.10	–
36	506110.34	2215353.25	Метод спутниковых геодезических измерений (определений)	0.10	–
37	506122.58	2215376.20	Метод спутниковых геодезических измерений (определений)	0.10	–
38	506132.78	2215395.40	Метод спутниковых геодезических измерений (определений)	0.10	–
39	506116.61	2215452.52	Метод спутниковых геодезических измерений (определений)	0.10	–
40	506094.23	2215458.42	Метод спутниковых геодезических измерений (определений)	0.10	–
41	506073.31	2215463.94	Метод спутниковых геодезических измерений (определений)	0.10	–
42	506044.80	2215471.49	Метод спутниковых геодезических измерений (определений)	0.10	–
43	506043.46	2215466.67	Метод спутниковых геодезических измерений (определений)	0.10	–
44	506072.04	2215459.11	Метод спутниковых геодезических измерений (определений)	0.10	–
45	506092.96	2215453.59	Метод спутниковых геодезических измерений (определений)	0.10	–
46	506112.59	2215448.43	Метод спутниковых геодезических измерений (определений)	0.10	–
47	506127.41	2215395.98	Метод спутниковых геодезических измерений (определений)	0.10	–
48	506118.17	2215378.55	Метод спутниковых геодезических измерений (определений)	0.10	–
49	506106.87	2215357.38	Метод спутниковых геодезических измерений (определений)	0.10	–
50	506070.03	2215345.22	Метод спутниковых геодезических измерений (определений)	0.10	–
51	506047.38	2215360.88	Метод спутниковых геодезических измерений (определений)	0.10	–
52	506020.40	2215379.53	Метод спутниковых геодезических измерений (определений)	0.10	–
53	505990.52	2215400.18	Метод спутниковых геодезических измерений (определений)	0.10	–
54	505971.72	2215369.76	Метод спутниковых геодезических измерений (определений)	0.10	–
55	505958.52	2215348.42	Метод спутниковых геодезических измерений (определений)	0.10	–
56	505941.64	2215321.13	Метод спутниковых геодезических измерений (определений)	0.10	–
57	505925.47	2215294.90	Метод спутниковых геодезических измерений (определений)	0.10	–
58	505912.05	2215307.71	Метод спутниковых геодезических измерений (определений)	0.10	–
59	505897.72	2215321.42	Метод спутниковых геодезических измерений (определений)	0.10	–
60	505894.09	2215323.18	Метод спутниковых геодезических измерений (определений)	0.10	–

Приложение № 6
к распоряжению
комитета имущественных
отношений администрации
Пермского муниципального района
от 22.09.2022 № 3976

			измерений (определений)		
61	505894.73	2215335.25	Метод спутниковых геодезических измерений (определений)	0.10	-
62	505877.81	2215362.62	Метод спутниковых геодезических измерений (определений)	0.10	-
63	505894.47	2215398.64	Метод спутниковых геодезических измерений (определений)	0.10	-
64	505907.47	2215439.84	Метод спутниковых геодезических измерений (определений)	0.10	-
65	505917.86	2215478.08	Метод спутниковых геодезических измерений (определений)	0.10	-
66	505875.15	2215508.11	Метод спутниковых геодезических измерений (определений)	0.10	-
67	505872.27	2215504.02	Метод спутниковых геодезических измерений (определений)	0.10	-
68	505912.12	2215476.01	Метод спутниковых геодезических измерений (определений)	0.10	-
69	505902.67	2215441.25	Метод спутниковых геодезических измерений (определений)	0.10	-
70	505889.80	2215400.45	Метод спутниковых геодезических измерений (определений)	0.10	-
71	505879.47	2215378.33	Метод спутниковых геодезических измерений (определений)	0.10	-
72	505887.58	2215401.48	Метод спутниковых геодезических измерений (определений)	0.10	-
73	505900.04	2215443.13	Метод спутниковых геодезических измерений (определений)	0.10	-
74	505895.25	2215444.56	Метод спутниковых геодезических измерений (определений)	0.10	-
75	505882.82	2215403.02	Метод спутниковых геодезических измерений (определений)	0.10	-
76	505870.86	2215368.86	Метод спутниковых геодезических измерений (определений)	0.10	-
77	505872.68	2215361.39	Метод спутниковых геодезических измерений (определений)	0.10	-
78	505889.66	2215333.94	Метод спутниковых геодезических измерений (определений)	0.10	-
79	505889.41	2215327.90	Метод спутниковых геодезических измерений (определений)	0.10	-
80	505874.39	2215345.02	Метод спутниковых геодезических измерений (определений)	0.10	-
81	505835.00	2215363.60	Метод спутниковых геодезических измерений (определений)	0.10	-
82	505851.54	2215359.99	Метод спутниковых геодезических измерений (определений)	0.10	-
83	505870.77	2215341.56	Метод спутниковых геодезических измерений (определений)	0.10	-
84	505890.05	2215319.46	Метод спутниковых геодезических измерений (определений)	0.10	-
85	505892.82	2215318.19	Метод спутниковых геодезических измерений (определений)	0.10	-
86	505890.24	2215313.42	Метод спутниковых геодезических измерений (определений)	0.10	-
87	505922.93	2215289.96	Метод спутниковых геодезических измерений (определений)	0.10	-
88	505905.13	2215256.09	Метод спутниковых геодезических измерений (определений)	0.10	-
89	505888.38	2215224.17	Метод спутниковых геодезических измерений (определений)	0.10	-
90	505858.44	2215183.83	Метод спутниковых геодезических измерений (определений)	0.10	-
91	505835.01	2215181.71	Метод спутниковых геодезических измерений (определений)	0.10	-
92	505835.47	2215176.73	Метод спутниковых геодезических измерений (определений)	0.10	-
93	505855.19	2215178.55	Метод спутниковых геодезических измерений (определений)	0.10	-
94	505835.14	2215146.17	Метод спутниковых геодезических измерений (определений)	0.10	-

Приложение № 7
к распоряжению
комитета имущественных
отношений администрации
Пермского муниципального района
от 22.09.2022 № 3976

			измерений (определений)		
95	505805.60	2215111.70	Метод спутниковых геодезических измерений (определений)	0.10	—
96	505777.98	2215079.47	Метод спутниковых геодезических измерений (определений)	0.10	—
97	505754.49	2215052.07	Метод спутниковых геодезических измерений (определений)	0.10	—
98	505725.23	2215017.93	Метод спутниковых геодезических измерений (определений)	0.10	—
99	505703.80	2214992.93	Метод спутниковых геодезических измерений (определений)	0.10	—
100	505687.24	2215007.32	Метод спутниковых геодезических измерений (определений)	0.10	—
101	505686.60	2215050.38	Метод спутниковых геодезических измерений (определений)	0.10	—
102	505681.60	2215050.31	Метод спутниковых геодезических измерений (определений)	0.10	—
103	505682.16	2215011.42	Метод спутниковых геодезических измерений (определений)	0.10	—
104	505670.93	2215020.35	Метод спутниковых геодезических измерений (определений)	0.10	—
105	505667.82	2215016.44	Метод спутниковых геодезических измерений (определений)	0.10	—
106	505680.89	2215006.13	Метод спутниковых геодезических измерений (определений)	0.10	—
107	505663.87	2214990.97	Метод спутниковых геодезических измерений (определений)	0.10	—
108	505667.28	2214987.32	Метод спутниковых геодезических измерений (определений)	0.10	—
109	505675.89	2214994.98	Метод спутниковых геодезических измерений (определений)	0.10	—
110	505669.75	2214983.72	Метод спутниковых геодезических измерений (определений)	0.10	—
111	505665.27	2214949.23	Метод спутниковых геодезических измерений (определений)	0.10	—
112	505693.14	2214934.34	Метод спутниковых геодезических измерений (определений)	0.10	—
113	505695.50	2214938.75	Метод спутниковых геодезических измерений (определений)	0.10	—
114	505670.67	2214952.01	Метод спутниковых геодезических измерений (определений)	0.10	—
115	505674.59	2214982.16	Метод спутниковых геодезических измерений (определений)	0.10	—
116	505685.47	2215002.24	Метод спутниковых геодезических измерений (определений)	0.10	—
117	505704.32	2214985.85	Метод спутниковых геодезических измерений (определений)	0.10	—
118	505729.03	2215014.68	Метод спутниковых геодезических измерений (определений)	0.10	—
119	505758.29	2215048.82	Метод спутниковых геодезических измерений (определений)	0.10	—
120	505781.78	2215076.22	Метод спутниковых геодезических измерений (определений)	0.10	—
121	505809.40	2215108.45	Метод спутниковых геодезических измерений (определений)	0.10	—
122	505839.19	2215143.21	Метод спутниковых геодезических измерений (определений)	0.10	—
123	505860.54	2215177.69	Метод спутниковых геодезических измерений (определений)	0.10	—
124	505894.56	2215148.42	Метод спутниковых геодезических измерений (определений)	0.10	—
125	505916.60	2215129.45	Метод спутниковых геодезических измерений (определений)	0.10	—
126	505967.45	2215115.63	Метод спутниковых геодезических измерений (определений)	0.10	—
127	505938.11	2215081.51	Метод спутниковых геодезических измерений (определений)	0.10	—
128	505915.69	2215055.43	Метод спутниковых геодезических измерений (определений)	0.10	—

Приложение № 8
к распоряжению
комитета имущественных
отношений администрации
Пермского муниципального района
от 22.09.2022 № 3976

			измерений (определений)		
129	505887.01	2215040.80	Метод спутниковых геодезических измерений (определений)	0.10	—
130	505866.49	2215030.32	Метод спутниковых геодезических измерений (определений)	0.10	—
131	505851.01	2215045.72	Метод спутниковых геодезических измерений (определений)	0.10	—
132	505847.31	2215042.35	Метод спутниковых геодезических измерений (определений)	0.10	—
133	505865.56	2215024.23	Метод спутниковых геодезических измерений (определений)	0.10	—
134	505889.28	2215036.35	Метод спутниковых геодезических измерений (определений)	0.10	—
135	505912.26	2215048.08	Метод спутниковых геодезических измерений (определений)	0.10	—
136	505911.00	2215045.17	Метод спутниковых геодезических измерений (определений)	0.10	—
137	505923.20	2215014.34	Метод спутниковых геодезических измерений (определений)	0.10	—
138	505934.61	2214985.47	Метод спутниковых геодезических измерений (определений)	0.10	—
139	505929.98	2214936.57	Метод спутниковых геодезических измерений (определений)	0.10	—
140	505926.48	2214899.53	Метод спутниковых геодезических измерений (определений)	0.10	—
141	505922.76	2214860.28	Метод спутниковых геодезических измерений (определений)	0.10	—
1	505938.90	2214821.13	Метод спутниковых геодезических измерений (определений)	0.10	—
—	—	—	—	—	—
142	505970.72	2215119.65	Метод спутниковых геодезических измерений (определений)	0.10	—
143	505985.74	2215139.57	Метод спутниковых геодезических измерений (определений)	0.10	—
144	506003.36	2215162.99	Метод спутниковых геодезических измерений (определений)	0.10	—
145	506020.40	2215185.65	Метод спутниковых геодезических измерений (определений)	0.10	—
146	506038.55	2215209.78	Метод спутниковых геодезических измерений (определений)	0.10	—
147	506043.29	2215222.00	Метод спутниковых геодезических измерений (определений)	0.10	—
148	506018.81	2215235.77	Метод спутниковых геодезических измерений (определений)	0.10	—
149	505987.75	2215253.24	Метод спутниковых геодезических измерений (определений)	0.10	—
150	505947.81	2215275.70	Метод спутниковых геодезических измерений (определений)	0.10	—
151	505929.23	2215291.12	Метод спутниковых геодезических измерений (определений)	0.10	—
152	505928.40	2215289.57	Метод спутниковых геодезических измерений (определений)	0.10	—
153	505909.56	2215253.75	Метод спутниковых геодезических измерений (определений)	0.10	—
154	505893.64	2215223.48	Метод спутниковых геодезических измерений (определений)	0.10	—
155	505920.34	2215205.12	Метод спутниковых геодезических измерений (определений)	0.10	—
156	505938.00	2215192.99	Метод спутниковых геодезических измерений (определений)	0.10	—
157	505945.40	2215205.19	Метод спутниковых геодезических измерений (определений)	0.10	—
158	505949.74	2215202.70	Метод спутниковых геодезических измерений (определений)	0.10	—
159	505942.21	2215190.28	Метод спутниковых геодезических измерений (определений)	0.10	—
160	505972.74	2215172.73	Метод спутниковых геодезических измерений (определений)	0.10	—

Приложение № 9
к распоряжению
комитета имущественных
отношений администрации
Пермского муниципального района
от 22.09.2022 № 3976

161	505985.19	2215182.32	Метод спутниковых геодезических измерений (определений)	0.10	–
162	505983.48	2215178.56	Метод спутниковых геодезических измерений (определений)	0.10	–
163	505973.11	2215166.75	Метод спутниковых геодезических измерений (определений)	0.10	–
164	505937.46	2215187.28	Метод спутниковых геодезических измерений (определений)	0.10	–
165	505917.51	2215201.00	Метод спутниковых геодезических измерений (определений)	0.10	–
166	505890.99	2215219.24	Метод спутниковых геодезических измерений (определений)	0.10	–
167	505863.34	2215181.87	Метод спутниковых геодезических измерений (определений)	0.10	–
168	505897.82	2215152.21	Метод спутниковых геодезических измерений (определений)	0.10	–
169	505919.86	2215133.24	Метод спутниковых геодезических измерений (определений)	0.10	–
142	505970.72	2215119.65	Метод спутниковых геодезических измерений (определений)	0.10	–
3. Сведения о характерных точках части (частей) границы объекта					
Обозначение характерных точек части границы	Координаты, м		Метод определения координат характерной точки	Средняя квадратическая погрешность положения характерной точки (М), м	Описание обозначения точки на местности (при наличии)
	X	Y			
1	2	3	4	5	6
–	–	–	–	–	–